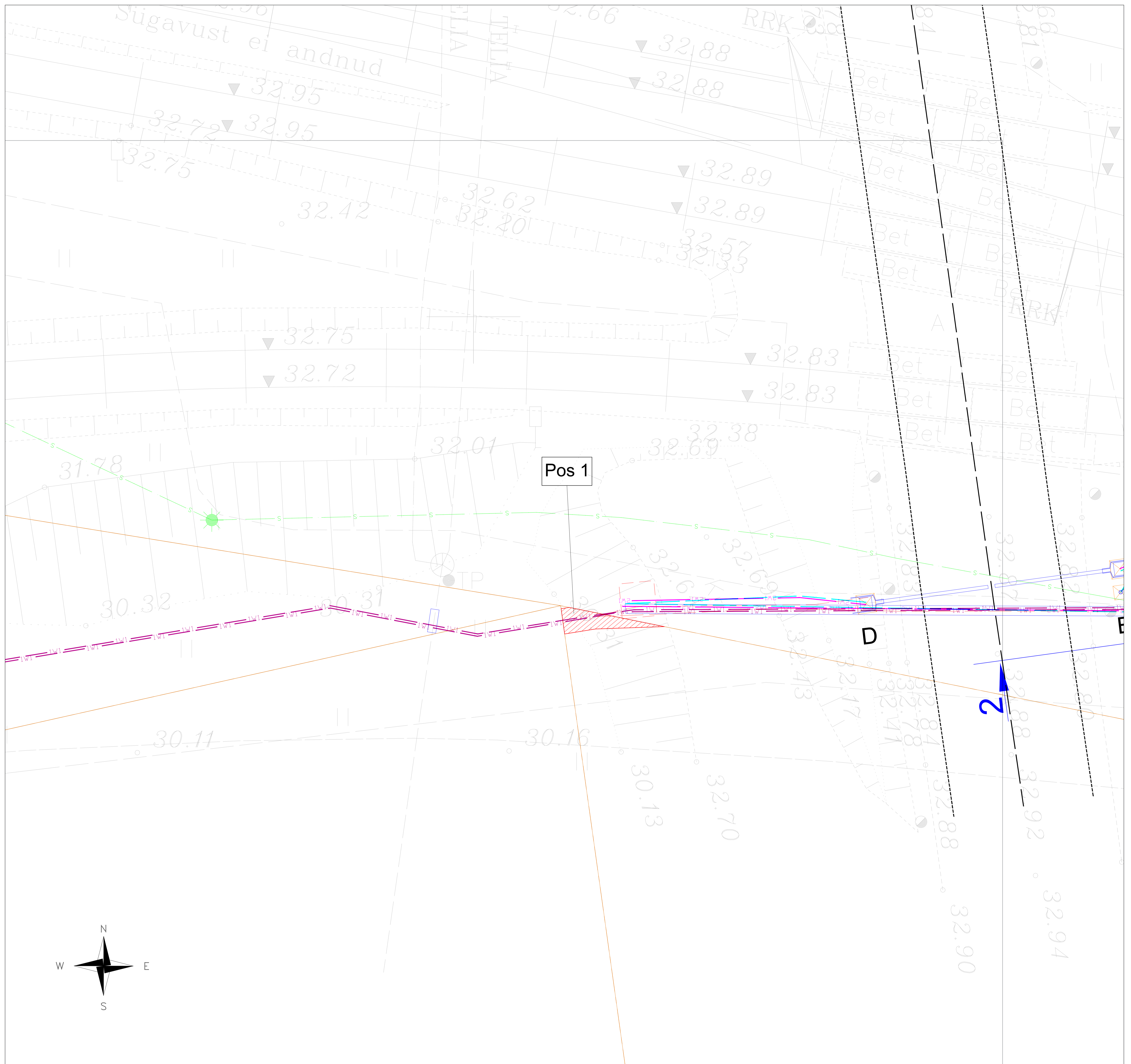




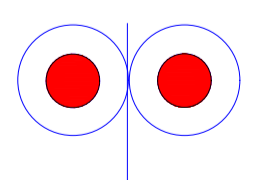








Isikliku kasutusõiguse seadmise plaan

IKÕ ala Pos nr (plaanil)	Kinnistu registriosa nr	Katastriüksuse tunnus, nimi ja sihtotstarve	IKÕ ala pindala m2
Pos 1	12136050	51401:001:0075 13106 Sillamäe-Viivikonna tee, transpordimaa	2,4



	Kinnistute piirid		Projekteeritud TTA turvangu kaabel
	IKÕ seadmise ala		Projekteeritud fiiberoptiline kaabel
	Projekteeritud ICF ülesõidufoor SPC-901, tüüp 71		Projekteeritud kaablitrassid
	Projekteeritud tõkkepuu ICF		Projekteeritud 0,4 kV kaabelliin
	Projekteeritud ICF ülesõidukoha kapp		Demonteeritav objekt
	Projekteeritud liitumiskilp		

Projekti nimetus / asukoht			Töö nr
Vaivara / Ida-Viru maakond, Narva-Jõesuu linn			UAS221
Koostaja	Mõõtkava	Leht / formaat	Kuupäev
Vitali Martinson	1:500	1 / A4	19.06.26